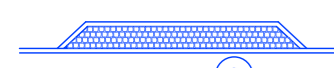





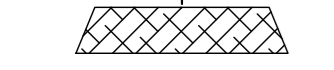





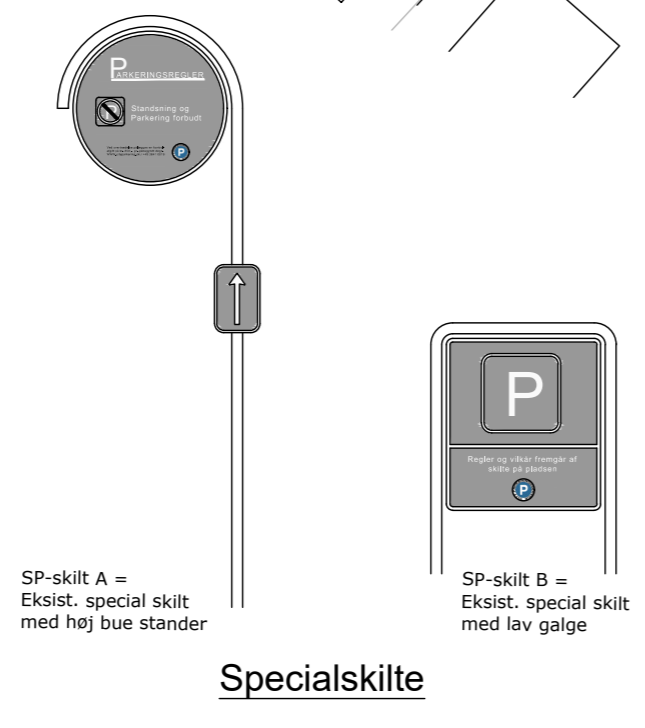


Signaturforklaring:

-  Ny P-båse / P-lommer
-  Nye vejsøm på kørebane ud for P-båse / P-lommer
-  Ny EL P-båse / P-lommer
-  Nye vejsøm på kørebane ud for P-båse / P-lommer
-  Ny Ladestander
-  Eksist. EL-skabe
-  Eksist. indkørsler
-  Eksist. træer
-  Prøvehul A-D
-  Opspring / niveau
-  Forskel mellem eksist. asfalteniveau til fortov
-  Eksist. vejlampe



Note:
Koter og alle ubenævnte mål er i m.
Koordinatsystem: DKTM3 - DVR90

D:			
C:			
B:			
A:	2023-01-18	Vejsem ved P-båse / P-lommer påført. Evt. fremtidige indkørsler påført	HC PGJ
REV.	DATO	REVISIONS TEKST	UDF. AF GODK.

Grundejerforeningen Trekantens Vejlag - Valby
Nye P-lommer & nyt asfaldslag - opretning. Kantsten

Sagsnr.	Mål	Dato	Konst./Tegn.	Kontrol	Godk.
2201	1:500	2022-12-02	PGJ/HC	PGJ	PGJ

Detailprojekt
Oversigtsplan

H2.2201.1501A